



Vidensgrundlag, dialog og naturpleje

Winnie Heltborg Brøndum
Biolog, Natur- og miljøkonsulent
10-10-2012



Rådgivning og formidling - under vanskelige betingelser

Kvælstofdeposition, naturtilstand og reguleringen af landbruget

2012



Analyse af behovet for græsning og høslæt på beskyttede naturarealer
Areal, biomasse og antal græsningsdyr

Notat fra DCC - Nationalt Center for Miljø og Energi Dato: 10. september 2012

Forfatter(e)
Bettina Nygaard¹, Gregor Levin², Jesper Bladt³, Heidi Buur Holbeck³, Winnie Brøndum³, Spleth³ og Rasmus Ejrnæs³.

Institut
¹ Institut for Bioscience, Aarhus Universitet
² Institut for Miljøvidenskab, Aarhus Universitet
³ Videncenter for Landbrug

Rekvirent:
Naturstyrelsen

Antal sider:
79

Faglig kommentering:

Kvalitetsikring, centret:
Jesper Fredshavn

Navigation menu: Får, Heste, IT, Jura, Kvæg, Ledelse, Maskiner, Miljø, Planteavl, Svin, Tværfagligt, Vejr

Du er her: LandbrugsInfo > Miljø, klima og natur > Natura 2000

Natura 2000

Med Natura 2000 står landbruget i hele EU overfor nye udfordringer, og der er derfor et særligt behov for oplysninger og information om, hvordan landmænd kan bidrage til naturbeskyttelsen, og hvilke krav man kan blive mødt med, hvis man som lodsejer har arealer i eller op til et Natura 2000 område.

Dansk Landbrugsrådgivning og Skov- og Naturstyrelsen har udfærdiget materiale til konsulenter og lodsejere om Natura 2000:

- "Landbrug og Natura 2000", som er udsendt til 100.000 lodsejere november 2006. Hæftet beskriver hvad Natura 2000 er, og hvordan Natura 2000 kan påvirke mulighederne for landbrugsdrift. Der gives et overblik over hvad der skal ske i Natura 2000-planlægningen i den kommende tid, og der opfordres til at man forholder sig aktivt til Natura 2000, da det kan få stor indflydelse på landbrugsdriften i mange områder.
- "Landbrug i Natura 2000 områder" redegør for Natura 2000's betydning for drift af landbrugsjord og i en vis udstrækning skov. Denne pjeces beskriver mere dybdegående Natura 2000. Pjecen udkom efteråret 2005.

Aktuelt om Natura 2000-planer

- Vejledning til høringssvar på naturhandleplanerne
- Mens vi venter på Natura 2000-handleplanerne
- Vand- og Natura 2000-planer – begrænsede klagemuligheder
- Orientering om endelige Natura 2000-planer og klagemuligheder
- Status for Natura 2000 planerne
- Natura 2000-planernes konsekvenser for landbruget
- Guideline for høring af Natura 2000-planerne
- Tjekliste til afgivelse af høringssvar til Natura 2000 planer
- GIS analyse til kommentering af Natura 2000 planerne
- Naturstyrelsens side om Natura 2000

Anmeldelsesordningen

- Habitatdirektivet
- Ramsarkonventionen
- Lov om miljømål
- Bekendtgørelse om udpegning og administration af internationale naturbeskyttelsesområder samt beskyttelse af visse arter
- Udkast til vejledning til udpegning og administration af internationale naturbeskyttelsesområder samt beskyttelse af visse arter
- Status og udfordringer
- Pligt til anmeldelse af visse aktiviteter i Natura 2000-områder
- Afgørelse fra Naturklagenævnet vedrørende Natura 2000
- Foreløbig vejledning for anmeldelsesordningen
- Lempeligere regler for vurdering af nitratpåvirkning i Natura 2000-områder efter

Tilskud i Natura 2000-områder

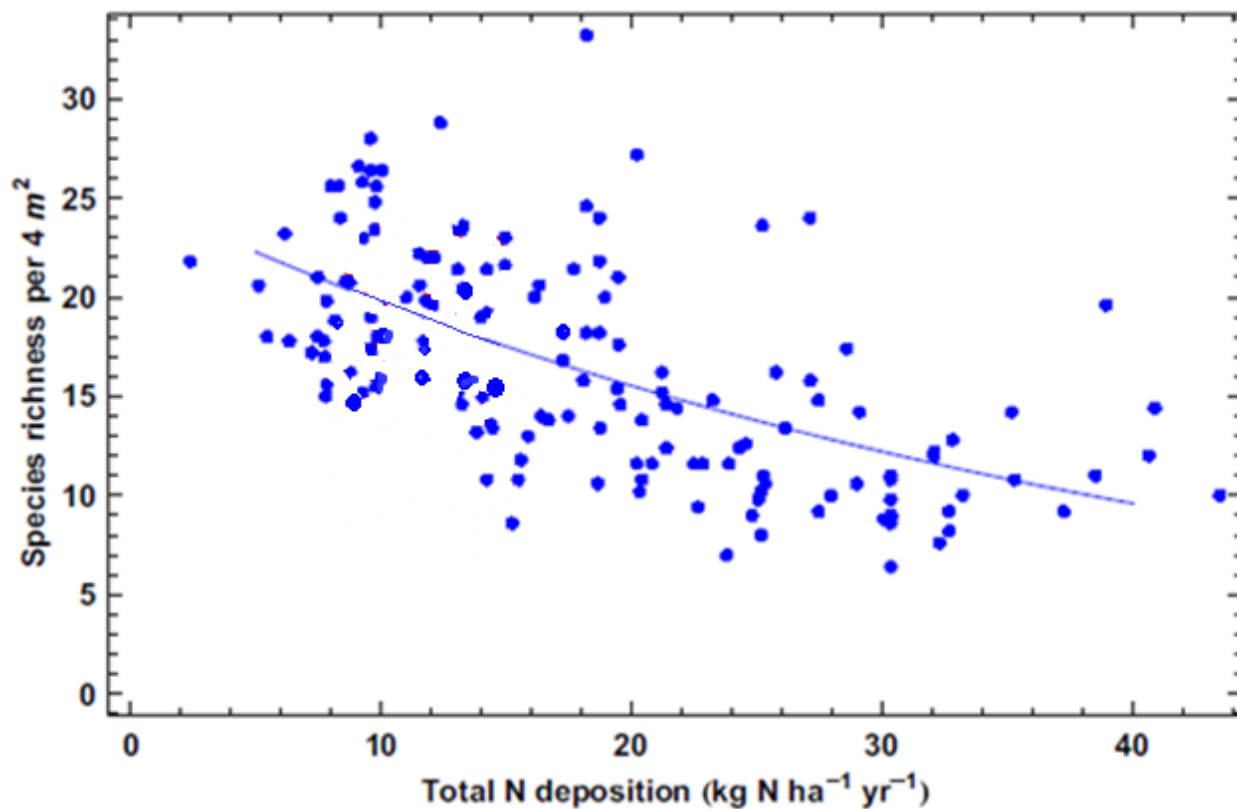
Anbefalinger

- Klare og differentierede mål
- Øget viden og fokus på årsagerne til naturens tilstand
- Fokus på potentialet - virkemidler
- Målrettet indsats
- Ærlige og åbne udmeldinger
- I dialog



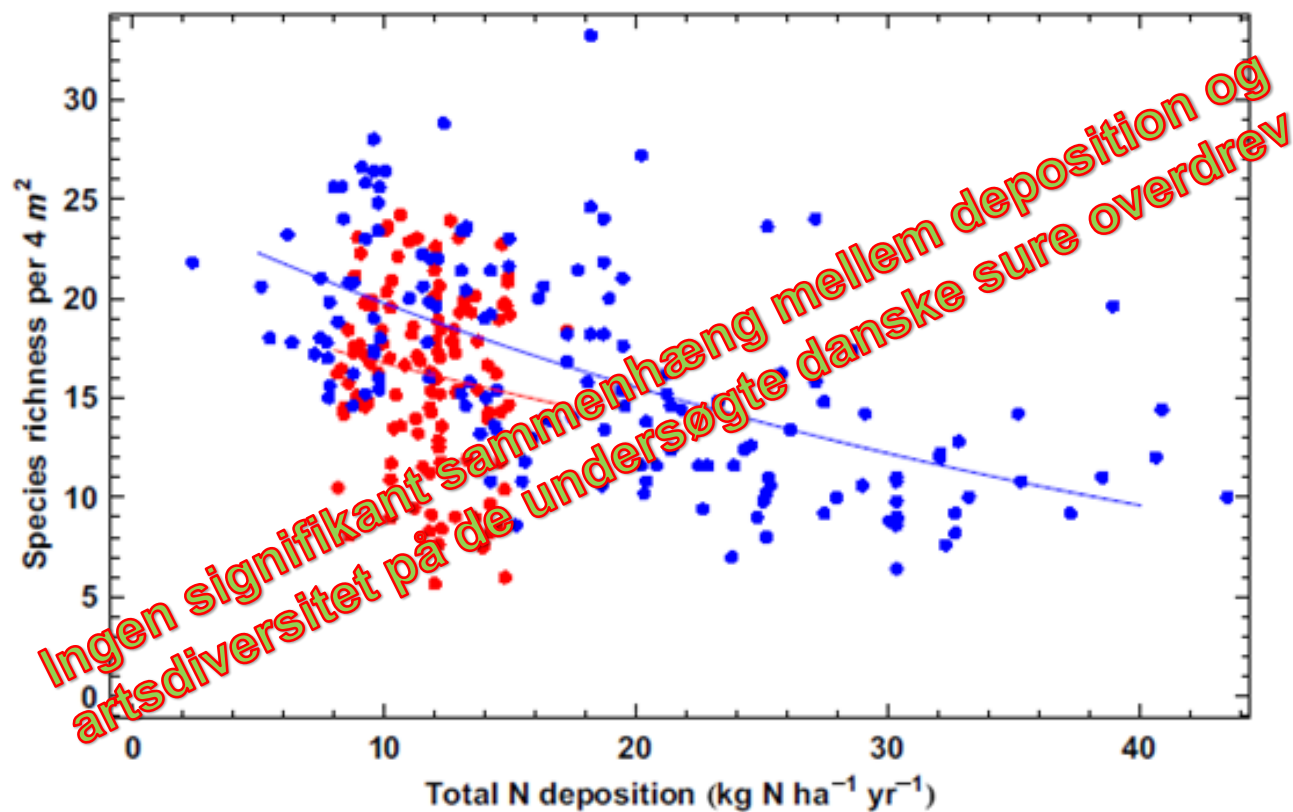
Kilde: Strandberg et al. 2012

**Vejrup Søhede i 1999 og 2010. klokkelyngen er forsvundet, men
Ikke pga. konkurrence.**



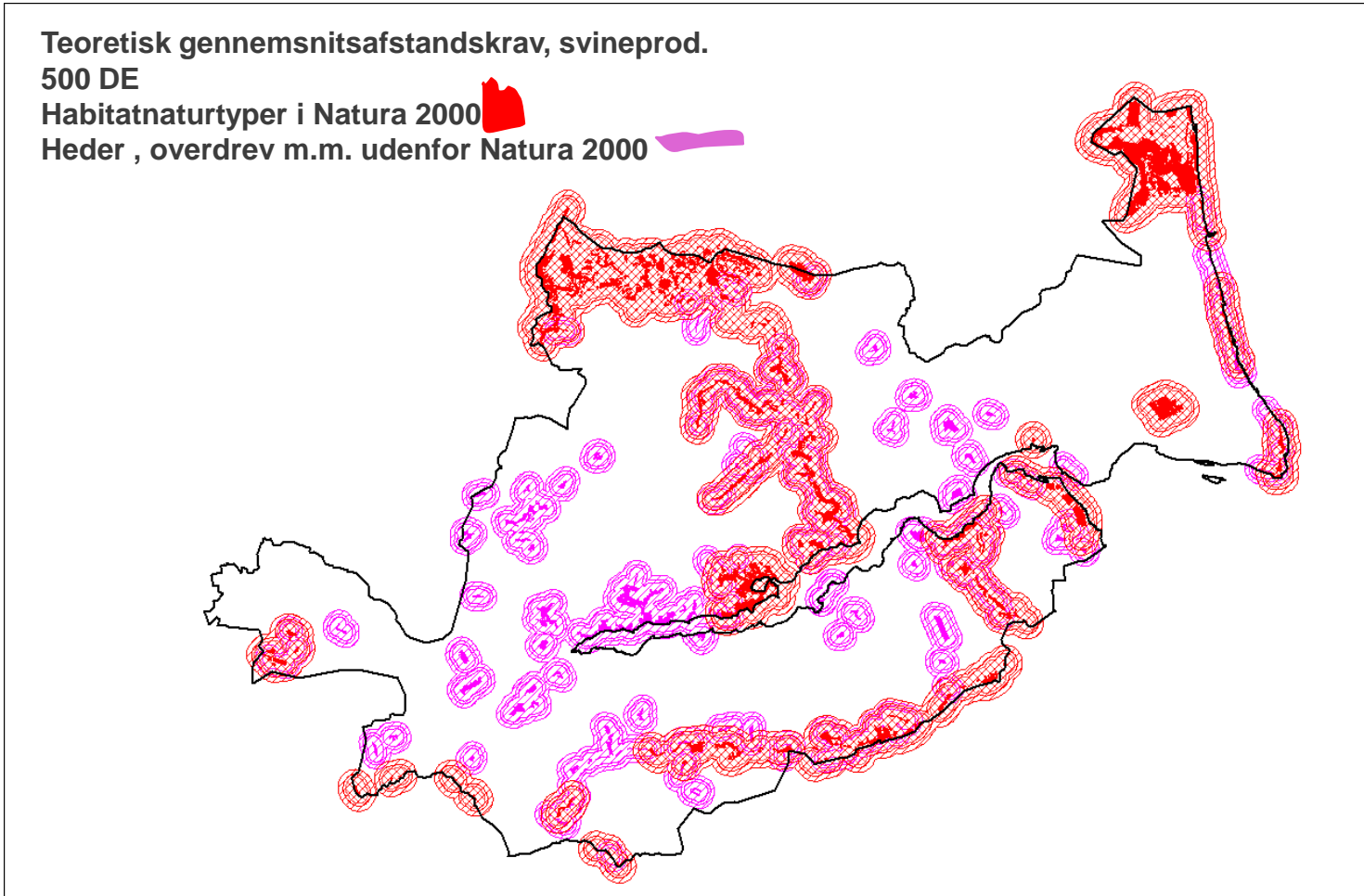
Forholdet mellem den beregnede totale kvælstof deposition og artsrigdom i en europæisk undersøgelse (blå punkter)

Kilde: Damgaard et al. 2011.



Forholdet mellem den beregnede totale kvælstof deposition og artsrigdom i en europæisk undersøgelse (blå punkter) og det danske overvågningsprogram, **NOVANA overvågning** (røde punkter). Kilde: Damgaard et al. 2011.

Vidensgrundlag og regulering



Anmelderordninger

○ Frivillighed - fanger bordet?



Naturpleje som driftsgren - hvorfor

Barrierer:

Administration

Usikkerheder

Økonomi

Anbefalinger:

Forenklinger, ændringer

Rådgivning, støttefunktion,
facilitering

Økonomi

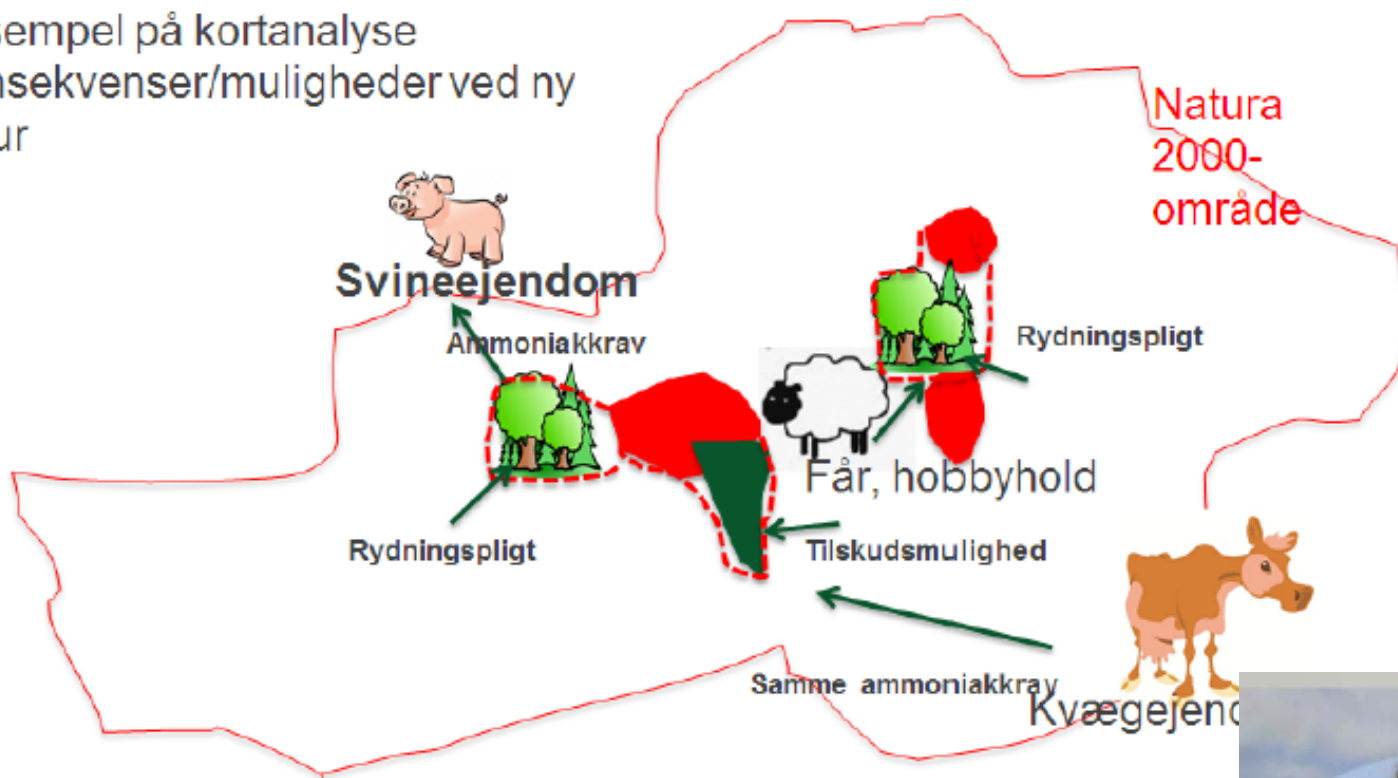
Tilgroet





Plejet

Foto: Lasse Werling

Lokale forvaltningsplaner

Eksempel på kortanalyse
Konsekvenser/muligheder ved ny natur



-  Eksisterende habitatnaturtype
-  Plantage
-  Eksisterende § 3 overdrev
-  Potentiell udvidelse

